

 ALCALDÍA DE SANTIAGO DE CALI  GESTIÓN TECNOLÓGICA Y DE LA INFORMACIÓN GESTIÓN DOCUMENTAL	SISTEMAS DE GESTIÓN Y CONTROL INTEGRADOS (SISTEDA, SGC y MECI)		MAGT04.03.14.12.P01.F04
			VERSIÓN 2
	<b>ACTA DE REUNIÓN</b>		FECHA DE ENTRADA EN VIGENCIA 06/may/2015

ACTA No. 4132.2.3.21.080	FECHA:	04/sep/2015
	HORA INICIAL:	09:00 a.m.
	HORA FINAL:	11:00 a.m.
<b>OBJETIVO:</b> Realizar mesa de trabajo con el DAGMA, SOU y SRFBI en el marco de la actualización del PGIRS – Programa de Corte de Césped y Poda de Árboles en Vías y Áreas Públicas.		<b>LUGAR:</b> Sala de Juntas – Edificio Fuente Versailles. DAGMA

#### ASISTENTES:

Ana Carolina Castro – Líder Grupo de Arborización y Zonas Verdes, DAGMA, Gustavo Silva – Ingeniero Forestal, DAGMA, Leydi Moreno – Grupo de Arborización y Zonas Verdes, DAGMA, Liliana García – Abogada DAGMA, Marvin Valencia – Contratista DAPM, Paola Ortega – Contratista DAPM, Edna Rojas - SOU y Myriam Asprilla - SRFBI

#### AUSENTES:

N.A.

#### INVITADO:


N.A.

#### ORDEN DEL DÍA:

1. Revisión del acta del 21 de agosto de 2015.
2. Definir compromisos para continuar con la construcción del programa de corte de césped y poda de árboles en vías y áreas públicas.

#### DESARROLLO:

El Ingeniero Marvin Valencia (DAPM) inicia la reunión presentando a los funcionarios que asisten en representación de la Subdirección de Recurso Físico y Bienes Inmuebles y la Subdirección de Ordenamiento Urbanístico lo definido en el Decreto Compilatorio 1077, Resolución 0754 de 2014, Resolución CRA 720 de 2015 en lo relacionado con la actividad del servicio público de aseo de corte de césped y poda de árboles, además de cómo debe quedar documentado en el proceso de actualización y ajuste del PGIRS para su adecuada prestación. Por lo tanto se menciona la importancia de consolidar la información de zonas verdes y censo arbóreo en áreas públicas y definir cuáles serán objeto de corte y poda y los lineamientos para la realización de dicha actividad.

 ALCALDÍA DE SANTIAGO DE CALI GESTIÓN TECNOLÓGICA Y DE LA INFORMACIÓN GESTIÓN DOCUMENTAL	MAGT04.03.14.12.P01.F04	
	VERSION	2
	FECHA DE ENTRADA EN VIGENCIA	06/may/2015

SISTEMAS DE GESTIÓN Y CONTROL  
INTEGRADOS  
(SISTEDA, SGC y MECI)

**ACTA DE REUNIÓN**

Luego el DAPM menciona el tema de los canales del municipio y si se encuentra una base de datos de esta información, a lo que la SRFBI responde que en las bases de datos que maneja esta subdirección se encuentran inventariados aquellos que han sido cedidos al municipio, e indicó que esta información puede ser solicitada directamente a la Dra. María Cecilia Aguirre, Coordinadora de Zonas Verdes (SRFBI).

En cuanto al mantenimiento de dichos canales no se tiene claridad frente a la responsabilidad de esta actividad, por lo tanto es un tema que queda de consulta.

El DAGMA indica que se debe generar una estrategia que ayude a identificar por qué la información con la que cuenta este Departamento y la SRFBI no coincide, de acuerdo a esto el DAPM indica que la Infraestructura de Datos Espaciales de Santiago de Cali – IDESC cuenta con alguna información georeferenciada, por lo cual es importante programar una reunión con el coordinador de esta oficina, el profesional Wilson Cortez.

La SRFBI indica que entre las cesiones de zonas verdes que realizan los particulares al municipio no se aceptan áreas que cuenten con espacio de corredor verde, ya que esta área pertenece al municipio por ley y se deben respetar los 30 m por ser zona de protección.

En cuanto al mantenimiento de áreas que se encuentran con maní forrajero, como los corredores y rotondas del MIO, es realizado por el DAGMA y es una actividad que se hace manual por lo cual genera mayores costos que el corte de otras zonas verdes con otro tipo de recubrimiento vegetal, pero teniendo en cuenta que son obras pertenecientes al MIO, la responsabilidad de esta actividad no se tiene clara y se deberá consultar.

El comité existente conformado por la SOU, DAGMA y SRFBI, se encarga de recibir las zonas cedidas, y las responsabilidades de cada dependencia se encuentra de la siguiente manera: SOU, diseño y parte técnica; DAGMA, paisajismo; SRFBI, trámite de cesión y posterior entrega al DAGMA por medio de acta, para custodia y mantenimiento.

Teniendo en cuenta que el municipio cuenta con algunas áreas verdes adoptadas pero no se cuenta con datos actualizados, se elevará la consulta a la persona responsable, el Sr. Camilo Salamanca. Dichas adopciones se realizan con la empresa privada a quienes se les entrega la zona verde para su cuidado y mantenimiento durante un año, y el contrato se renueva anualmente si el adoptante desea dar continuidad al contrato.

La SOU informó que aproximadamente hace un mes la expedición de licencias de puentes peatonales era responsabilidad de esta Subdirección, y que actualmente es responsabilidad de la Subdirección del POT y Servicios Públicos.

 <b>ALCALDÍA DE SANTIAGO DE CALI</b> <b>GESTIÓN TECNOLÓGICA Y DE LA INFORMACIÓN</b> <b>GESTIÓN DOCUMENTAL</b>	<b>SISTEMAS DE GESTIÓN Y CONTROL INTEGRADOS</b> <b>(SISTEDA, SGC y MECI)</b>  <b>ACTA DE REUNIÓN</b>		MAGT04.03.14.12.P01.F04
			<b>VERSIÓN</b> 2
			<b>FECHA DE ENTRADA EN VIGENCIA</b> 06/may/2015

Respecto a la poda de árboles, no se cuenta con una estrategia puntual para el mantenimiento de árboles que solicita la comunidad, por lo cual se realizará esta consulta al Ministerio de Vivienda, Ciudad y Territorio.

De acuerdo a lo establecido en el POT, en el ítem 5.1.4. Aseo y Gestión Integral de Residuos Sólidos, el DAGMA pregunta cuál es el área destinada para el aprovechamiento y la disposición final de material vegetal en el Ecoparque Cerro de la Bandera. Al no contar con esta información queda de consulta por parte del DAPM.


En cuanto a los lineamientos que quedarán en el Programa de corte de césped y poda de árboles se entraran a evaluar los propuestos por el DAGMA, documento que se entregó al DAPM en esta reunión, además de las siguientes propuestas:

- Las áreas verdes adoptadas no serán parte de la responsabilidad del prestador del servicio de aseo.
- La oficina de Ornato semestralmente deberá generar información de aquellos lotes que han sido entregados al municipio y que por falta de mantenimiento pueden convertirse en puntos críticos por disposición inadecuada de residuos.
- Se propuso que las empresas del servicio público de aseo realicen la actividad de mantenimiento de los individuos arbóreos hasta un tope de dinero, el cual será evaluado y definido.

Se da por culminada la reunión y se programa un nuevo espacio de trabajo para el día 14 de septiembre de 2015, a las 9:00 a.m., en el edificio Fuente Versailles, oficinas del DAGMA.


**OBSERVACIONES GENERALES (Propuestas, Cambios y/o Adiciones):**

TAREAS Y COMPROMISOS ESTABLECIDOS EN ESTA REUNION		
QUÉ HACER	RESPONSABLE	FECHA COMPROMISO
Solicitar bases de datos de canales a la SRFBI	PGIRS – DAPM	7 septiembre de 2015
Solicitar reunión con Wilson Cortez – IDESC e informar a DAGMA, SOU y SRFBI.	PGIRS – DAPM	7 septiembre de 2015
Solicitar información frente a la competencia del mantenimiento de los canales	PGIRS – DAPM	7 septiembre de 2015
Solicitar información respecto a la responsabilidad del mantenimiento de maní forrajero en corredores	PGIRS – DAPM	7 septiembre de 2015

 <b>ALCALDÍA DE SANTIAGO DE CALI</b> GESTIÓN TECNOLÓGICA Y DE LA INFORMACIÓN GESTIÓN DOCUMENTAL	<b>SISTEMAS DE GESTIÓN Y CONTROL INTEGRADOS</b> (SISTEDA, SGC y MECI)	MAGT04.03.14.12.P01.F04	
		VERSIÓN	2
	<b>ACTA DE REUNIÓN</b>		FECHA DE ENTRADA EN VIGENCIA 06/may/2015


TAREAS Y COMPROMISOS ESTABLECIDOS EN ESTA REUNION		
QUÉ HACER	RESPONSABLE	FECHA COMPROMISO
y rotondas del MIO		
Consultar el proceso de adopción y la información actualizada de las áreas verdes que se encuentran en adopción, al Sr. Camilo Salamanca.	Grupo de Arborización y Zonas Verdes - DAGMA	7 septiembre de 2015
Consultar al Ministerio de Vivienda, Ciudad y Territorio - MVCT como se va a abordar el tema de solicitudes para mantenimiento de árboles que llegan de la comunidad y son atendidas por el DAGMA.	PGIRS – DAPM	7 septiembre de 2015
Consultar la responsabilidad del despeje de luminarias del alumbrado público.	PGIRS – DAPM	14 de septiembre de 2015.
Consultar quien es el ente responsable del Ecoparque Cerro de la Bandera, área destinada para para aprovechamiento y disposición final de material vegetal y programar una visita de reconocimiento a la zona.	PGIRS – DAPM	7 – 11 de septiembre de 2015.
Revisar lineamientos entregados por el DAGMA al DAPM	PGIRS – DAPM	14 de septiembre de 2015.

Firmas (responsables)

  
**MARVIN VALENCIA**  
Equipo Técnico PGIRS  
DAPM








**ANA CAROLINA CASTRO**  
Líder Grupo de Arborización y Zonas Verdes  
DAGMA

NOTA: Se anexa listado de asistencia compuesto por un (01) folio del 04 de septiembre.

 <p>ALCALDIA DE SANTIAGO DE CALI GESTIÓN TECNOLÓGICA Y DE LA INFORMACIÓN GESTIÓN DOCUMENTAL</p>	<p>SISTEMAS DE GESTIÓN Y CONTROL INTEGRADOS (SISTEDA, SGC y MECI)</p>		<p>MAGT04.03.14.12.P01.F05</p>	
	<p>LISTADO DE ASISTENCIA</p>		<p>VERSIÓN</p> <p>1</p>	<p>FECHA DE ENTRADA EN VIGENCIA</p> <p>09/abr/2011</p>
	<p>ACTA DE REUNIÓN N° 02</p>		<p>FECHA: 04 / 09 / 2015</p> <p>HORA INICIAL: 9:00 am</p> <p>HORA FINAL:</p>	<p>LUGAR: Sala de Juntas DAGMA</p>

OBJETIVO: Realizar mesa de trabajo con el DAGMA -PLANEACION MUNICIPAL-

N° De Convocados:  N° De Asistentes:  Porcentaje (%) De Asistentes:

ASISTENTES						
N°	Nombre	Dependencia	Celular	Correo Electrónico	Firma	
1	Martín E. Valencia E.	DAPM-PGIRS	3128983329	martin.valencia@cali.gov.co		
2	Pablo Andrés Ortega	PGIRS-DAPM	3154347885	pablo.ortega@cali.gov.co		
3	Gustavo Adolfo Silva B.	DAGMA-Albuzar	6600208	gustavo.silva@cali.gov.co		
4	Ana Carolina Castro	DAGMA-Albuzar	6600208	ana.castro@cali.gov.co		
5	Yegor Amador	SRI-BI	9810555	yegor.amador@cali.gov.co		
6	Edna Rojas Carvallo	SOU - DAPM	3043859007	edna.rojas@cali.gov.co		
7	Leydi Johanna Meneses	DAGMA-ARREGLOS	6600201	leydi.meneses@cali.gov.co		
8						
9						
10						
11						
12						
13						
14						
15						
16						

